

ORLIKOWO

ZAPRASZAMY NA PREZENTACJĘ!

Orlikowo – wieś w Polsce, położona
w województwie podlaskim, w powiecie
łomżyńskim, w gminie Jedwabne.



WIEŚ Z POŁOWY XV WIEKU

W 1443 roku książę mazowiecki Władysław I darował braciom Janowi i Piotrowi z Mianowa 20 włók ziemi położonych nad strumieniem Orlikowo. Założona tam wieś została nazwana Orlikowem. Piotr z Mianowa zaczął używać nazwiska Orlikowski już około 1480 roku.

Prywatna wieś szlachecka położona była w drugiej połowie XVI wieku w powiecie wiskim ziemi wiskiej województwa mazowieckiego.

W 1784 roku wieś była zaściankiem szlacheckim,
zamieszkanym przez następujące rodziny:

- ✕ Mroczkowsy
- ✕ Ramotowsy
- ✕ Supieńscy

W CZASACH ZABORÓW W GRANICACH IMPERIUM ROSYJSKIEGO

W latach 1921–1939 wieś leżała w województwie białostockim, w powiecie kolneńskim, w gminie Jedwabne.



WEDŁUG POWSZECHNEGO SPISU LUDNOŚCI Z 1921 ROKU...

wieś zamieszkiwało 271 osób, 270 było wyznania rzymskokatolickiego a 1 mojżeszowego. Jednocześnie 270 mieszkańców zadeklarowało polską przynależność narodową a 1 żydowską. Były tu 52 budynki mieszkalne. Miejscowość należała do parafii rzymskokatolickiej w Jedwabnem. Podlegała pod Sąd Grodzki w Stawiskach i Okręgowy w Łomży; właściwy urząd pocztowy mieścił się w Jedwabnem.

W wyniku napaści ZSRR na Polskę we wrześniu 1939 miejscowość znalazła się pod okupacją sowiecką. 2 listopada została włączona do Białoruskiej SRR. 4 grudnia 1939 włączona do nowo utworzonego obwodu białostockiego. Od czerwca 1941 roku pod okupacją niemiecką. 22 lipca 1941 r. włączona w skład okręgu białostockiego III Rzeszy.

W latach 1975–1998 miejscowość administracyjnie należała do województwa łomżyńskiego.

Koło Gospodyń Wiejskich Orlikowianki powstało w grudniu 2018 roku.

Klub Senior+ powstał w grudniu 2019 roku.

Świetlica Wiejska w Orlikowie działa od 10 lat.

KLUB SENIOR+



 **SENIOR +**



KLUB SENIOR+ W M. ORLIKOWO

Utworzenie i wyposażenie Klubu Senior+ w m. Orlikowo
zostało sfinansowane ze środków budżetu państwa
w ramach Programu Wieloletniego „Senior +”
na lata 2015 – 2020 Edycja 2019
oraz ze środków Gminy Jedwabne

 Ministerstwo Rodziny,
Pracy i Polityki Społecznej

 **SENIOR +**

**Placówka dofinansowana
z Programu wieloletniego
„Senior+” na lata 2015-2020**

realizowanego przez Ministerstwo Rodziny, Pracy i Polityki Społecznej



GALERIA ZDJEĆ













JEDWABNE



To niewielka miejscowość, licząca nieco ponad tysiąc sześciuset mieszkańców, mogąca pochwalić się ciekawą historią i atrakcyjnym położeniem w okolicach Biebrzańskiego Parku Narodowego i rzeki Biebrzy. Miasteczko posiada również zabytkową zabudowę, dziewiętnastowieczne i dwudziestowieczne cmentarze, a także zabytkowy zespół dworski, czyli klasycystyczny dwór na ulicy Pięknej, wybudowany w drugiej połowie XVIII wieku, wraz z parkiem z aleją kasztanowcową.

CMENTARZ ŻYDOWSKI W JEDWABNEM


Kirkut mieści się w Jedwabnem przy ul.
Krasickiego.



CMENTARZ PARAFIALNY



PARAFIA ŚW. JAKUBA APOSTOŁA W JEDWABNEM



ZESPÓŁ DWORSKO-PARKOWY, DWÓR, KTÓRY ZOSTAŁ ODBUDOWANY PO II WOJNIE ŚWIATOWEJ



ULICZKI JEDWABNEGO



WALORY TURYSTYCZNE GMINY JEDWABNE

Największym atutem turystycznym Gminy Jedwabne jest lokalizacja Biebrzańskiego Parku Narodowego.



ZESPÓŁ SZKÓŁ SAMORZĄDOWYCH W JEDWABNEM



GMINA JEDWABNE



WIĘCEJ INFORMACJI NA TEMAT NASZEJ GMINY I WYDARZEŃ Z NASZYCH OKOLIC

... MOŻNA ZNALEŹĆ NA STRONIE:

www.jedwabne.pl



AUTORZY PREZENTACJI:

- ✕ Bożena Osiecka
- ✕ Jan Osiecki
- ✕ Krystyna Wesołowska
- ✕ Lucyna Gutowska
- ✕ Janina Kowalewska
- ✕ Jadwiga Arciszewska
- ✕ Irena Banachowska
- ✕ Mieczysław Banachowski
- ✕ Marianna Dąbrowska
- ✕ Franciszek Dąbrowski
- ✕ Alina Siemińska

Dziękujemy za uwagę!